



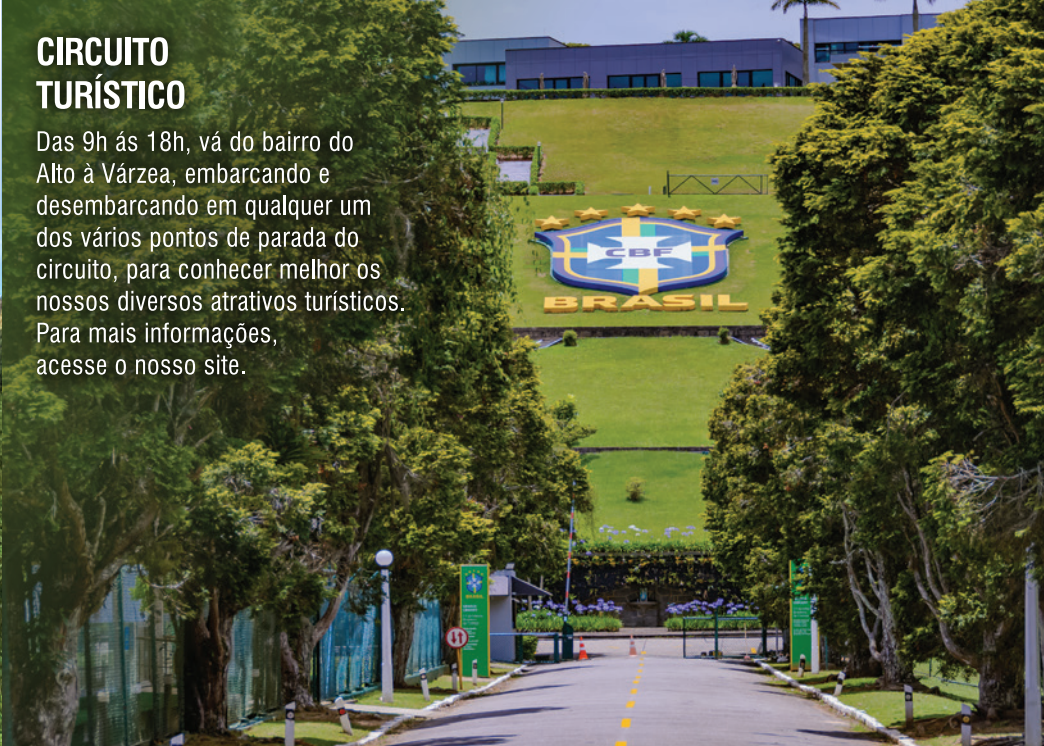
### PARQUE NACIONAL DA SERRA DOS ÓRGÃOS

O PARNASO, como também é conhecido, é o terceiro Parque mais antigo do Brasil e foi declarado Reserva da Biosfera pela UNESCO. São mais de 20 mil hectares, distribuídos em trilhas, travessias, montanhas, mirantes, piscina natural, poços e cachoeiras, que abrigam milhares de espécies de animais e plantas.



### CIRCUITO TURÍSTICO

Das 9h às 18h, vá do bairro do Alto à Várzea, embarcando e desembarcando em qualquer um dos vários pontos de parada do circuito, para conhecer melhor os nossos diversos atrativos turísticos. Para mais informações, acesse o nosso site.




### CIRCUITO TERÊ-FRI

Essa região contempla alguns dos maiores destaques da nossa paisagem, cultura e produção agrícola. O circuito faz parte do cinturão verde do estado e, além da agricultura familiar, oferece grande variedade de meios de hospedagem, restaurantes e até mesmo cervejarias, cachaçaria e vinícola.



### TRILHAS URBANAS

A cidade oferece trilhas de fácil acesso, com graus de dificuldade fácil ou moderado, e que podem ser feitas em qualquer época do ano.



## TERESÓPOLIS - RJ

MAPA TURÍSTICO

## CAT Centro de Atendimento ao Turista

turismo.teresopolis  
smtur.teresopolis  
+55 21 3642-3471



### PARQUE ESTADUAL DOS TRÊS PICOS

Seus 65.113 hectares de extensão fazem dele o maior parque estadual do Rio de Janeiro. Os Três Picos são um conjunto de montanhas graníticas, sendo o Pico Maior o ponto mais alto de toda a Serra do Mar, a 2.316 metros de altitude. Tem dois núcleos em Terê, o do Jacarandá e o do Vale da Revolta, que oferecem trilhas, cachoeiras, áreas de lazer, inúmeros picos e montanhas e abrigam milhares de espécies.



### PALACETE GRANADO

Foi erguido em 1913 para ser a residência do Sr. José Antônio Coxito Granado, fundador das Drogarias Granado. O Palacete tem estilo francês e foi construído em pedra, cal, tijolos e assoalho de madeira. Atualmente, é sede do SESC, que tem uma exposição permanente sobre a história do local.



### FORTE JUDITE

Uma das principais fontes de água potável do município, possui localização estratégica no trajeto entre o Centro e o Soberbo. Foi construída em 1920 e tem ornamentos adicionados por Arnaldo Guinle, como as volutas barrocas, faunos em bronze e painéis de azulejo do Mestre Amado.

### MIRANTE VISTA SOBERBA

Chamado assim em função da sua maravilhosa vista, que contempla a Baixada Fluminense, a Baía de Guanabara e muitas montanhas, como o impressionante "Dedo de Deus". Situado a 700 metros de altitude, é um ponto turístico de grande interesse geológico, uma vez que fica entre o Parque Nacional e o Parque Estadual.



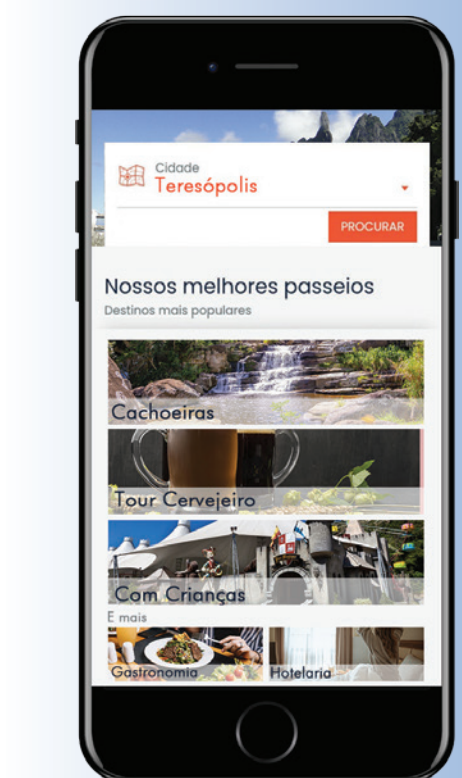
### MULHER DE PEDRA RJ-130 TERÊ-FRI

Esse conjunto de montanhas localizado no Parque Estadual dos Três Picos forma a silhueta de uma mulher deitada. O seu seio, a 2.040 metros de altitude, é o ponto mais alto do conjunto.



### TRILHAS DO PARNASO (PARQUE NACIONAL DA SERRA DOS ÓRGÃOS)

O parque oferece trilhas de diferentes níveis de dificuldade e durações, desde trilhas curtas e fáceis, como a Trilha Suspensa, até travessias, como a clássica e famosa Petrópolis – Teresópolis.



## VOUCHER DIGITAL

Acesse pelo seu smartphone, planeje a sua viagem e aproveite Teresópolis ao máximo!



### PARQUE NATURAL MUNICIPAL MONTANHAS DE TERESÓPOLIS

Além de ser um dos berços do montanhismo, é o maior Parque Natural Municipal do Brasil. Criado em 2009, ocupa uma área de 4.397 hectares, rodeada de belas paisagens que abrigam inúmeras espécies da fauna e da flora regional. Possui duas sedes, Santa Rita e Tartaruga, que dispõem de trilhas e áreas de lazer, camping e rapel.



### FEIRINHA DO ALTO

A maior feira de artesanato do estado do RJ e uma das maiores feiras a céu aberto do Brasil, possui uma enorme diversidade de produtos artesanais, têxteis e gastronômicos, além de ser um espaço de lazer e diversão para toda a família. É definitivamente um dos maiores atrativos da região.



### IGREJA MATRIZ DE SANTA TERESA D'ÁVILA

Dedicada à padroeira do município, essa igreja foi construída em meados do século XIX, no centro da cidade. Inspirada no estilo neogótico, possui entrada em arco ogival, rosáceas e belíssimos vitrais tchecos do mestre Conrado Sorgenicht.



### SOBRADO HISTÓRICO JOSÉ FRANCISCO LIPPI

Esse antigo armazém localizado em Venda Nova, no 3º distrito, expõe um rico acervo histórico que contempla artefatos e documentos, como notas fiscais de negociações com a Confeitaria Colombo e as Drogarias Granado.



### CACHOEIRA DOS FRADES


Pertencente à Área de Proteção Ambiental da Bacia dos Frades, é um dos mais belos cartões postais de Teresópolis. Essa cachoeira é frequentemente utilizada como cenário de novelas e produções cinematográficas.



### TRILHAS DO INTERIOR

O interior do município oferece trilhas longas e curtas, com diferentes graus de dificuldade e paisagens que mostram os tons verdes das nossas plantações e vegetações variadas.





# TERESÓPOLIS - RJ

## MAPA TURÍSTICO ILUSTRATIVO

- |  |   |
|--|---|
| 01 Mirante do Soberbo                                    | 18 Centro Comercial                                 |
| 02 CAT - Centro de Atendimento ao Turista                | 19 Praça Olímpica Luís de Camões                    |
| 03 Sede do PARNASO - Parque Nacional da Serra dos Órgãos | 20 Avenida J. J. de Araújo Regadas - Parque Regadas |
| 04 Fonte Judite  | 21 Palacete Granado / SESC / SENAC                  |
| 05 Feirinha do Alto                                      | 22 Mirante Roberto Silveira - Vale do Paraíso       |
| 06 Lago da Granja Comary                                 | 23 Teresópolis Golf Club                            |
| 07 CBF   | 24 Hotel Sesc Alpina                                |
| 08 Horto Municipal Carlos Guinle                         | 25 Orquidário                                       |
| 09 Paróquia Santo Antônio de Paquequer                   | 26 Parque Municipal - Sede Tartaruga                |
| 10 Espaço Cultural Higino                                | 27 Parque Municipal - Sede Santa Rita               |
| 11 Casa de Cultura Adolpho Bloch                         | 28 Mulher de Pedra                                  |
| 12 Palácio Teresa Cristina                               | 29 Sobrado Histórico José Francisco Lippi           |
| 13 Ginásio Poliesportivo Pedro Jahara - Pedrão           | 30 Cachoeira dos Frades                             |
| 14 Rodoviária  | 31 Balneário de Campanha                            |
| 15 Mirante da Colina                                     | 32 Torres de Bonsucesso                             |
| 16 Igreja Matriz de Santa Teresa D'Ávila                 | 33 Mirante do Alto de Vieira                        |
| 17 Casa da Memória Arthur Dalmasso                       | 34 Parque Estadual dos Três Picos                   |

Este é um mapa ilustrativo e lúdico. Os pontos de relevância destacados não buscam representar com fidelidade os acessos, as posições e as distâncias corretas de cada lugar. - Ilustração: Fernanda de Paula



Turismo